

Le P'tit Dourny

N°21
Jun. 24

Nappe phréatique pour
jours de fête !










M2A
Hydrographie
et
eau potable

FETE CHAMPETRE

Parc de la fondation
JEAN DOLLFUS
15/06/24 à 17h30



S O M M A I R E

 EDIT'EAU.....2	Nappe phréatique, ça va être ta fête.
 FÊTES..... 3	Fête champêtre ... au Geisbuhl à la Fondation Jean Dollfus le 15/6/24 17h30.
 DOSSIER..... 4 à 6	Hydrographie de Mulhouse-Dornach, Cours d'eau et Sources
 DOSSIER.....7	Assainissement, bassins d'orage et eau pluviale,
 DOSSIER..... 8 à 9	L'eau potable, vous allez capter
 ACTUALITÉS..... 10 à 11	Nappe et hydrocarbures, de Mer Rouge à Mer Noire.
 ACTUALITÉS..... 10	Du neuf au Lerchenberg
 ACTUALITÉS12 à 13	De la Synagogue à l'Atelier
 PEN-BREF..... 14,15	Brèves Dornachoises

NAPPE PHREATIQUE, CA VA ÊTRE TA FÊTE!

Mulhouse, tu t'es construite sur un trésor souterrain. On l'a appris par des fuites, Cela vaut bien tout l'Or du Rhin !

Phréatique, notre nappe est mise, Pour la communauté islamique en fête. 500 véhicules/jour sont de mise, Polluant, arbre à cames en tête.

Sur le parking, les stands de kebab Et la noria de fuite d'hydrocarbures abreuvant sillons et eau potable Parqués sur les captages d'eau pure.

Là, où coule, des transfos, le pyralène, se construit un centre gigantesque. culturel et cultuel, à perdre haleine Désordre abracadabrantique.

Qui protégera l'aquifère d'eau pure, Qui coule, des captages à nos robinets? La Maire et son chef de Cabinet? La M2A? Rien n'est moins sûr...

Elle fixe le doigt, montrant la Lune. Elabore-t-elle son plan d'urbanisme Intercommunal ou par commune? En petit comité et sans altruisme.

En campagne, la majorité lancée, Louche vers les Rebberg avec strabisme. Des avis divergents sont avancés Patrimoine, tu es dans le prisme.

Précieuse, autant que les arbres, pour tout citoyen, il reste l'eau. la Ville l'avait gravée dans le marbre. La pollution la verse au caniveau.

L'ASCEN, en fête le 15 juin, au Geisbuhl, A la fondation Dollfus, où pétillent les bulles. Pour un barbecue et viennoises Okarina vous attend près du stand à cervoise.

AFIM-IMMO.fr
des *Rebberg*
Une agence familiale qui s'adresse aux familles



Anne-France
DESJARDINS
07 56 96 18 18
AF@afim-immo.fr



Renaud
ROCHE
06 44 66 27 20
RR@afim-immo.fr



DORNACH AU SOLSTICE

Pour le solstice d'été à Dornach, fête musicale. Toute en douceur, dans le calme d'une ambiance champêtre. Sous les frondaisons du **Parc du Geisbuhl, rue du Panorama**, la fondation Dollfus nous accueille en hospitalité légendaire.

La formule est, cette année, plus concentrée, **le 15 juin**, Elle durera l'espace d'une soirée **de 17h30 à 22h**, Le temps d'un apéritif et d'un dîner. Le temps d'un grand moment de partage, avec voisins et amis. C'est l'occasion de les inviter.

L'ASCEN renoue avec la frugalité et le soleil du soir: Celle des soirées entre amis, avec bière pression, Sous le comptoir tonnelle pour l'occasion. Une soirée festive aux saveurs italiennes parfaites, Telles qu'en prépare, dans sa boutique rue de Didenheim à Dornach: **ATTILIO** notre sponsor officiel à Dornach.

D'une soirée décontractée en terrasse, comme au **SQUASH 3000** qui nous fait l'honneur de nous accueillir, au chaud, au soir de la Ste Lucie. Une fête suédoise et sicilienne à la fois.

Celle d'une soirée portugaise avec les boissons **PINTO**, notre fournisseur officiel de boissons et tables pour cette fête dornachoise.

Nous partagerons, le barbecue-saucisses de François, les viennoises au pain frais de Raymonde et André, les excellentes pâtisseries familiales, Et les succulentes crêpes de Coco de Batt pour les petits...et les grands.

C'est la fête champêtre en toute simplicité



Attilio


EPICERIE ITALIENNE

30 rue de Didenheim - Mulhouse Vieux Dornach

03 69 54 75 47

Fromage, charcuterie, boisson, épices, vin, bière, pâtes fraîches, arancini, antipasti, plateaux.

Flashez-moi avec votre téléphone



@EPICERIEATTILIOULHOUSE



HYDROGRAPHIE DE MULHOUSE-DORNACH

L'ancienne commune de Dornach compte plusieurs rivières ou cours d'eau. Certains comme l'Ill et la Doller sont connus, d'autres moins, comme le Steinbaechlein, le Haring Graben ou le Fossé du Lézard.

L'Ill, la plus importante rivière d'Alsace, passe à la limite Sud de Dornach, en bordure de Brunstatt. Elle provient du Jura alsacien (source près de Winckel) et se jette dans le Rhin un peu en aval de Strasbourg, après un cours de près de 217km. Son eau est calcaire et limoneuse, ses crues sont fréquentes et étaient jadis dévastatrices pour la ville de Mulhouse.

Au Nord, en limite de Pfastatt et Lutterbach, Dornach est tangenté par la Doller, rivière qui prend sa source à la Fennematt (900m d'altitude), dans le massif vosgien du Ballon d'Alsace. Elle traverse Masevaux et se jette dans l'Ill à Illzach, peu après Mulhouse, au bout d'un cours de 46km environ. Contrairement à celle de l'Ill, l'eau de la Doller est cristalline et a servi à partir du 19e siècle à l'installation de nombreuses usines textiles en raison justement de sa pureté.

Une rivière moins connue, mais très importante pour le développement de Dornach, est le Steinbaechlein, formé d'un petit ruisseau appelé Grossruntz provenant de Burnhaupt-le-Bas, mais surtout grossi à Heimsbrunn par un canal dérivé de la Doller à partir de Pont d'Aspach. L'eau du Steinbaechlein est donc presque aussi pure que celle de la Doller, et c'est là que se sont installées en 1750-1800 une quinzaine d'usines textiles à Mulhouse, qui ont fait la richesse et la réputation de la ville. A Dornach, ce sont essentiellement les usines de la Mer Rouge et DMC. Au Moyen Âge, l'eau du Steinbaechlein était déjà utilisée pour alimenter de nombreux moulins. A Dornach il y avait pas moins de 4 moulins. Celui situé rue de la Mer Rouge (derrière le Clos Garance) est resté en place jusque dans les années 1950. Les autres moulins, dans le périmètre de DMC, ont été utilisés pour la fabrication textile. Le Steinbaechlein (qui veut dire ruisseau de pierres) alimentait aussi des lavoirs comme celui que les anciens Dornachois ont

encore connu au « Rouleau », à l'angle des actuelles rues Gustave Hirn et Marc Seguin. Enfin, l'eau du Steinbaechlein a également servi jadis à irriguer, via le Dorfgraben, les douves qui entouraient le château Zu Rhein. Au niveau de l'actuel Pont Jouhaux, le Steinbaechlein se divise en deux et une partie de son eau coule vers le Brustlein : c'est le Fossé de Dornach qui rejoint vers la rue des Verriers l'ancien Häring Graben venant de Lutterbach pour se jeter plus loin dans la Doller.

Un dernier petit cours d'eau était le fossé du Lézard (Eglesla Graben en allemand), qui prenait sa source à l'Ouest du quartier des Coteaux et qui se jetait dans le Steinbaechlein près du Lycée Schweitzer, après avoir longé la rue du Lézard et traversé les rues de Brunstatt et Zu Rhein ainsi que la voie ferrée. Ce petit ruisseau a été canalisé dans les années 1960 et actuellement on n'en voit plus trace, à part le nom de la rue du Lézard qui rappelle la présence du fossé du même nomet le sigle du P'tit Dourny qui est un lézard.

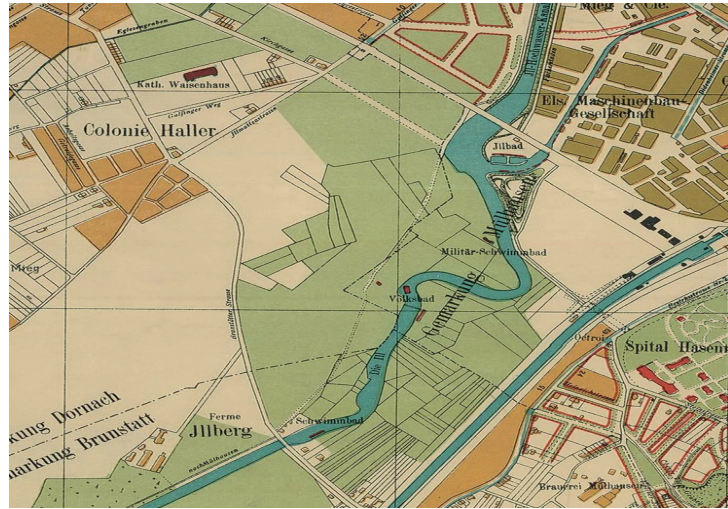
Le Steinbaechlein a lui aussi été canalisé autour de 1900 en aval de l'actuel Pont Jouhaux et il est souterrain dans la traversée de la ville de Mulhouse pour ne réapparaître qu'au niveau du Nouveau Bassin en se jetant dans l'ancienne Ill.



COURS D'EAU ET SOURCES

Ill et Doller ont elles aussi subi d'importantes modifications : l'Ill a été déviée en 1846 à partir de la SACM dans le Canal de décharge des hautes eaux de l'Ill (aujourd'hui canal de l'Ill) pour rejoindre la Doller au niveau de la Mertzau. L'ancienne Ill résiduelle traverse la SACM à ciel ouvert, puis toute la ville souterrainement pour réapparaître au Nouveau Bassin.

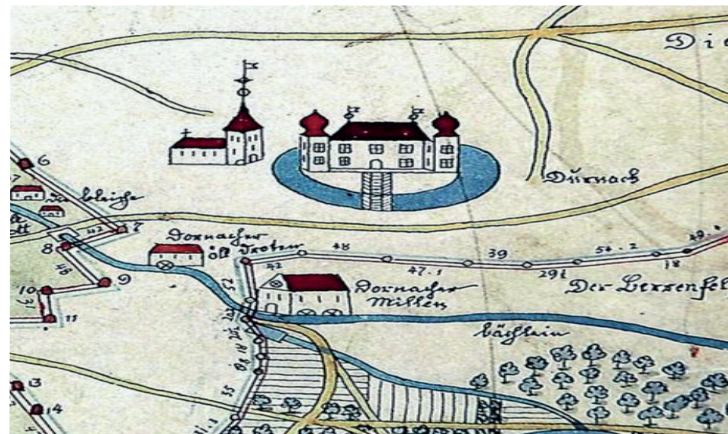
L'Ill faisait jadis près de Dornach plusieurs méandres et débordait fréquemment. Ces méandres étaient souvent creusés et déplacés lors des grandes crues. Quatre bains publics y ont été aménagés vers 1880-1900. L'Ill a été régularisée dans les années 1955 entre le pont de Brunstatt et le pont SNCF de la SACM, ce qui a permis l'installation sur les anciens terrains inondés de la plaine sportive de l'Ill (stade nautique, piscine, stade de l'Ill). Le pont chinois date de cette époque et sa forme en hauteur a été dictée par le futur passage de voiliers, mais le cours de l'Ill régularisé s'est rapidement envasé et les voiliers n'ont pas longtemps navigué. L'actuelle maison des berges date également de cette époque et n'est autre que la maison du maître-nageur d'un bain rétabli après la régularisation. Enfin la Doller, qui elle aussi avait ses méandres, a également été régularisée, d'une part dans les années 1920 pour protéger les captages d'eau du Hirtzbach, d'autre part pour la construction de l'autoroute A36 dans les années 1970. Avant ces travaux, Doller et Steinbaechlein sortaient quelquefois de leur lit et les anciens se souviennent encore des prés de la Mer Rouge inondés, jusque vers la gare de Dornach en 1947. Aujourd'hui, les risques d'inondation de rivières sont quasiment exclus à Mulhouse et Dornach, sauf situation très exceptionnelle de précipitations hors normes que d'autres régions de France ont malheureusement connues il y a peu. Mais des orages violents peuvent faire déborder les réseaux d'assainissement. Les récentes réalisations de régulation dynamique dans



les canalisations devraient atténuer le risque, mais celui-ci existe toujours. Avec le programme Mulhouse Diagonales, la mairie ambitionne maintenant de remettre l'eau en évidence dans la ville.

Ainsi le Steinbaechlein est en train d'être remis à l'air libre dans la traversée de DMC. Il est également projeté que l'ancienne Ill sera accessible au public dans la traversée de la SACM où il est à ciel ouvert. A la séparation de l'ancienne Ill et du canal de décharge, près du Cokrouri, un nouveau grand terrain de jeu fait depuis 2 ans la joie des enfants et des parents. Et le canal de l'Ill est lui aussi choyé avec l'aménagement récent des agréables « Terrasses du Musée » près de l'avenue de Colmar. AD

page précédente: le dernier moulin de Mulhouse était dornachois. Il en subsiste le bief.





CITONS NOS SOURCES

AVEC LES EAUX DE VELLEMINFROY

En dehors des cours d'eau, il existait aussi des sources à Dornach

Deux sources étaient présentes jusque dans les années 1950-60 au pied Nord du Reberg de Dornach. La première, appelée « Stuwabrennala » était située angle rue des Juifs et rue de la Mer Rouge, au début de la rue de la Fontaine la bien nommée. Il fallait descendre quelques marches pour accéder à l'eau qui coulait paisiblement, sans doute drainée par des couches de sable qui existent de ci de là dans le Reberg (il y a bien un chemin de la Sablière où on extrayait du sable jaune pour entre autres récupérer le sol). Cette source était un moment convoitée par DMC. La deuxième source, appelée Ritzerbrunna se trouvait à l'intersection actuelle de la rue de la Mer Rouge et de la rue des Castors. Là aussi un ouvrage avait été aménagé et il fallait descendre quelques marches pour accéder à l'eau. Enfin une source existait sur la colline de l'Illberg, à l'emplacement de l'actuel Lycée Louis Armand. Elle s'appelait Eisenbrunnen (fontaine de fer). Était-elle ferrugineuse ou simplement de couleur rougeâtre ?

L'eau n'a pas que des avantages, elle peut aussi provoquer des désagréments, en dehors des inondations déjà citées,

il y a le risque de glissement de terrain, de coulée de boue et de rétractation des terres. Par météo exceptionnellement pluvieuse ou par brutal dégel, des glissements de terrain peuvent effectivement se produire sur les pentes raides. Des glissements de terre peuvent encore survenir à cause des couches de sable souterrain présentes dans le Reberg de Dornach..

Par très gros orages, il peut aussi y avoir des coulées de boues, principalement aux alentours amont du quartier des Coteaux (le bien nommé puisque composé de collines). C'est pour prévenir ces risques que des bassins d'orages ont été aménagés au bout de la rue Albert Camus, et que dans le parc des Collines nombreuses sont les noues, ces petits bassins destinés à retenir l'eau excédentaire. Quant à la rétractation des terres argileuses dues à de grandes sécheresses suivies de réhydratation, elle a déjà provoqué il y a quelques années d'importantes fissurations dans des maisons. En 2019 trois arrêtés préfectoraux de catastrophe naturelle sécheresse ont ainsi été pris pour 23 communes d'Alsace dont Mulhouse et le quartier de Dornach.

Sources: - *Dornach, son essor économique et social au XIXème siècle, par Antoine Herbrecht*

A.D.



Le Ritzerbrunna photo Bernard Pflieger

Nos **SUPER** Lots

3+1 OFFERT*

- Petits pains au chocolat
- Croissants nature
- Chaussons aux pommes
- Bretzels/Moricettes®
- Baguettes


POUAILLON

Offre valable dans la limite des stocks disponibles ; pas de panachage possible.



EAUX USEES

Alors que sa grande voisine Mulhouse avait construit son réseau de tout à l'égout dès 1889, il a fallu attendre 1912 pour que la commune alors indépendante de Dornach installe l'équivalent. Dès 1908, Dornach avait cependant commencé à aménager des évacuations, mais des seules eaux de ruissellement. Le quartier Brustlein rejetait ses eaux de pluie dans le Häring Graben en direction de la Doller, le quartier rue du Château Zu Rhein puis celui rue des Juifs s'écoulaient vers le Fossé du Lézard. Grâce à une collaboration technique entre Mulhouse et Dornach bien avant l'incorporation de 1914, Dornach a pu construire un réseau de tout à l'égout qui était relié au réseau mulhousien et ses équipements d'assainissement. Avant cela, les eaux usées étaient en général stockées dans des fosses septiques (des réservoirs sous terre) qui étaient régulièrement vidées. L'entreprise qui procédait à ces vidages n'était autre que les Ets Lesage. En effet, avant d'être une tuilerie, l'entreprise de transport Oscar Lesage (1865-1943) s'était spécialisée à partir de 1883 dans le vidage des fosses septiques. Ces fosses ont perduré à Dornach jusque dans les années 1950, dans les rues non encore équipées du tout à l'égout. Ce fut le cas notamment de plusieurs rues du Reberg de Dornach. A partir des années 1960, presque toutes les rues nouvelles



n'étaient ouvertes que si le réseau d'égout était préalablement posé. Comme en particulier au quartier des Coteaux où, avant les constructions d'immeubles, un grand collecteur a été posé dans la rue Mathias Grunewald en direction des rues des Castors et de la Mer Rouge. C'est sur ce collecteur principal provenant des Coteaux que le Sivom de l'agglomération mulhousienne a d'ailleurs récemment posé un des premiers ouvrages de vannes pour une gestion dynamique des écoulements. Les débits sont ainsi mieux régulés, ce qui permet d'éviter de construire trop de bassins de retenue d'eau. En 2020, il y a eu la pose d'un régulateur dans le haut de la rue Mathias Grunewald et en 2021 un autre au pont Léon Jouhaux. En 2022, c'est le collecteur venant de Morschwiller qui a été équipé à l'angle des rues Kastler et Taquard (passage sous le pont). En complément de ces régulateurs a lieu en ce moment la construction d'un grand bassin de retenue d'orage sur le terrain de football Zu Rhein près du Champ de Foire de Dornach. Toutes ces réalisations, 20 dans toute l'agglomération, devraient diminuer les risques de débordement des canalisations lors des gros orages. Sivom et NEV attendent des suggestions de replantation. AD



**HÔTEL
RESTAURANT
SPORTS &
VITALITÉ**

Avenue François Mitterrand - 68200 MULHOUSE
Tél. 03 89 59 26 63 / squash3000@wanadoo.fr



EAU POTABLE, CAPTAGE ET DISTRIBUTION

Le directeur du service des eaux en 1966, Louis Helwig, décrit la situation géographique favorable de Mulhouse avec deux rivières aux limites de Dornach et la proximité du Rhin, offrant une abondante ressource en eau. Celle de la nappe de la Doller dans des alluvions d'origine vosgienne, est la plus remarquablement douce et faiblement minéralisée. Au XIX^e siècle, la corporation de porteurs d'eau, offrait aux ménagères l'eau douce de la Doller pour 12,5 centimes la mesure de 50 l (Annales de 1829). Les qualités

de cette eau exceptionnelle ont aidé l'expansion de l'industrie textile. La Doller torrentielle, a un débit de 100 à 200 m³/sec pouvant descendre à quelques dizaines de litres en période sèche. Régularisée, Elle abonde pour 60% une nappe aquifère après Reiningue, étalée entre collines du Sundgau Sud et nappe de la Thur. Son toit hors captage est entre 0,50 et 3m de profondeur. Sa vitesse est de 1,70 m/jour. La Ville exploite deux zones de captage, Reiningue et Dornach, avec puits en zones de protection immédiates et rapprochées.

DMC a un puits privé entre Morschwiller et Lutterbach. Une source karstique abondante est à la croix du Burn, 7 à 19 l/s, altitude 250m à Brunstatt dont l'eau est moins propre à la consommation et à l'industrie. En 1863, la première distribution d'eau sous pression est créée avec deux pompes de 12 CV débit 1000 m³/jour au lieu dit Hirtzbach à Dornach. En 1876, le Conseil municipal constitue le service municipal des eaux. Son projet visait à desservir 100 000 habitants avec 170 litres/jour.

Deux puits de captage à 7m de profond drainent

horizontalement par des drains d'une 100aine de m.


Il y a deux réseaux de distribution: zone inférieure sous l'altitude 255 m, 85% des habitants, zone supérieure des Rebergs au dessus. Des pompes alimentent deux réservoirs, un de 10 000, à 274m rue de l'Argonne pour la zone inférieure. Un de 1800 m² en crête du Reberg pour la zone supérieure. Ce réseau évolue jusqu'en 1965 avec extension du réseau de 1929 à 36. Deux puits sont rajoutés à Reiningue. En 1957, une extension des captages de la Doller est programmée

avec un captage en nappe du Rhin dans la Rhin. Les captages de Reiningue sont protégés des pollutions de surface et débitent 11 000 m³/jour. Les puits du Hirtzbach sont rénovés par drains plastiques, entretenus. Deux périodes de sécheresse en 1962 et 64, y font creuser deux nouveaux puits.

Des périmètres de protection immédiate et absolue puis rapprochée sont définis par arrêté préfectoral du 18 février 1960.

Ils visent à exclure les pollutions par hydrocarbures et produits chimiques et ceux des assainissements.

Louis Helwig: "On observe un curieux infléchissement de la protection (environs rue Branly) NDLR. A la lumière de nouveaux éléments sur le rendement des puits? , le Conseil Municipal, dans sa séance du 3 janvier 1964, rectifie les limites de la zone de protection immédiate et absolue en **en distraquant au sud-est une surface de 2,2 ha** et en y ajoutant au nord-ouest, le long de la Doller, un terrain de même superficie. *A la même occasion, la limite sud de la zone non-aedificandi liée à la zone de protection immédiate est infléchi vers le nord, libérant ainsi à l'intérieur de la zone rapprochée de protection des terrains à vocation industrielle.*





EAU POTABLE, VOUS ALLEZ CAPTER

C'est la zone musées technopôle ou plusieurs pollutions vont survenir les années suivantes".

En complément au réseau et aux réservoirs, existent des zones automatiques alimentées par pompes électriques. La pression se compte en m d'eau: 35-40m en zone inférieure. 20m en zone supérieure, rares zones intermédiaires ou la pression atteint 70m. Pensez aux surpresseurs. Les fuites sur les conduites privées sont à charge des abonnés.

Visionnaire, Louis Helwig: "A noter que la création d'autoroutes à la lisière, voire à travers les champs de captage demandera, pour les mêmes raisons, une série de dispositions préventives basées sur l'expérience déjà acquise dans d'autres régions. La prolifération, même à la campagne, des réservoirs à mazout fait naître un nouveau risque dont on ne doit pas sousestimer la gravité, étant donné le caractère irréversible de ce genre de souillure. Par un heureux hasard, la vallée de la Doller se trouve jusqu'à ce jour à l'écart des exploitations minières de potasse et

préservée de ce fait des pollutions inhérentes à cette industrie. Qu'en sera-t-il pour le lithium? NDLR

La vigilance des responsables de la distribution d'eau sera donc encore mise à dure épreuve. Certes, on dispose à Mulhouse de l'outil indispensable à cette lutte contre la pollution : le Rapport Géologique du 30 octobre 1957. Encore s'agit-il de le faire admettre, non seulement à la lettre, mais plus encore dans son esprit. *C'est l'affaire d'une collaboration constante entre les collectivités, les administrations intéressées et les industriels, mais avant tout une question d'information et d'éducation du public.* Car en matière de protection des eaux, le vieil adage : "il vaut mieux prévenir que guérir" trouve toute sa signification.

Mulhouse, le 10 mars 1966

Actuellement l'eau est traitée aux UV. voir Illustration.

**Mulhouse-Dornach**
23, rue de Belfort
03.89.42.53.53
Pfastatt
46, rue de Richwiller
03.89.52.08.56
Kingersheim
89, fbg de Mulhouse
03.89.53.80.50

Pompes Funèbres

Depuis 1893

Assistance 24h/24 - 7j/7

Contrats obsèques

Chambres funéraires

Grand choix de fleurs et plaques

Plus d'informations sur

www.pf-lantz.fr





NAPPE D'HYDROCARBURES EN MER ROUGE

Les recommandations du directeur des Eaux des années 1960 n'ont pas été suivies d'effet:

Différentes pollutions de la nappe ont eu lieu malgré les protections:

- **Pollution par produits chimiques et agricoles comme l'atrazine** signalée à Mulhouse dans l'étude du journal "le Monde".

- **Pollutions par les produits chimiques** des sociétés industrielles autorisées par le "curieux inflexionnement de la protection"

voir article précédent : Lacaque et Nupharm

Ayant imposé des pompes de la nappe reversés en surface et des nettoyage de sol.

Des pollutions de surface ont eu lieu sans atteindre la nappe:

- **Pollutions agricoles** aux germes fécaux imposant la chloration et maintenant le traitement UV.

- **Pollution hydrocarbures par** fuite d'une cuve de **gasoil** agricole à Morschwiller.

Ces risques de pollution de la nappe sont réglementés par Arrêté préfectoraux.

- D'importantes **concentrations automobiles** accompagnent les festivals organisés par la communauté islamique Milli Görus en zone B de protection rapprochée. Le Préfet a demandé à la Ville le retrait de leur permis. L'ASCEN a déposé un recours au Tribunal administratif de Strasbourg. Elle fait appel à Nancy de la décision de Strasbourg, minimisant les risques.

- **Périmètre de protection immédiate** : Clôture autour des puits à drains rayonnants sera établie au moins à 50m de l'axe de chaque ouvrage.

- **Périmètre de protection rapprochée.**

- **ZONE A** : Activités interdites,... dont..... Les installations de stockages d'hydrocarbures liquides, la construction ou la modification de voies de communications ainsi que leurs conditions d'utilisation ;.....

- **ZONE B**: Activités interdites:..... - la construction ou la modification de voies de communications ainsi que leurs conditions d'utilisations.....

P.L.



32 rue de Didenheim

68200 Mulhouse

03 89 43 14 89

Facebook: @lebuibui-mulhouse

Instagram : @le_bui_bui

le buibui.fr



DE MER ROUGE EN MER NOIRE

Malgré, ces risques, de nouvelles **infrastructures technologiques** trouvent place dans la zone du "curieux infléchissement" de protection du captage des eaux, **entre 10 à 150 m** de la zone de protection immédiate. Rappelons que les drainage horizontaux font parfois 100m de long. On trouve dans cette zone les musées Electropolis et national du chemin de fer. Le Technopole. Entre ces zones, se situe à 150m du plus proche puits, l'ancien Centre satellitaire de telecommunication et ses paraboles. A l'arrière, l'ancienne voie ferrée Gare de Dornach-ZI Mer Rouge est fermée par des blocs de granit. Ce centre a été construit en 1984, dans cette zone par dérogation avec des règles strictes de récupération d'hydrocarbures et de stationnement pour quelques dizaines de personnes. Il tient compte des arrêtés de protection. Il a été désaffecté en 2003 avec l'avènement du câble. La friche confiée à un liquidateur est rachetée par ce dernier. En 2012, il fait évacuer les métaux des transformateurs par des ferailleurs. **Le pyralène est déversé** au sol. Le directeur des services d'éclairage de la Ville en témoigne oralement publiquement et par écrit en 2013. L'ASCEN Mulhouse Dornach adressera ce témoignage écrit aux services administratifs concernés. En 2013 malgré les possibilités de préemption de la Ville,

le site est revendu par un groupement de sociétés à la communauté islamique Milli Görüs. C'est pour un **projet sur 2,2 ha** de grand centre culturel et culturel islamique. D'emblée d'importantes modifications d'utilisation de voies de communication sont observées en zone B, à 130m de la zone immédiate. Jusqu'à **500 véhicules/jour stationnent** pendant des festivals de 4 jour accueillant 2500 personnes selon la CIMG dans le journal, l'Alsace. Elles stationnent **sur la terre battue au dessus de l'aquifère**. L'ASCEN Mulhouse Dornach s'en étonne en assemblée générale. Le maire de l'époque convoque une réunion publique ou il affirme: "Il n'y aura pas de mosquée à Dornach," il s'engage à délocaliser le site ce que récuse l'imam de cette communauté. Le maire est parti.

Depuis la CIMG déploie son projet culturel et culturel par étapes avec une série de permis, accordés malgré les actions de la Ville et de l'ASCEN Mulhouse Dornach par le Tribunal administratif de Strasbourg, malgré les risques. Pour lui les anciens parkings suffisent. Or ils ne sont utilisés que pour des stands de kermesse et structures gonflables. **L'ASCEN Mulhouse Dornach demande une protection effective des zones de captage des eaux de la M2A.**

Une protection sans "curieux inféchissements".

Stationnementsur
terre battue.

-La voiture blanche en zone A,

-On aperçoit la tour du puit de captage
entre pick up et voiture rouge à 130m

Les blocs de pierre interdisant l'accès,
sauf piétons et cycles, ont été enlevés
rue Edouard Branly et rue du Pâturage.
Par qui?.





COMME LE LEZARD, LE LERCH FAIT PEAU NEUVE

Le Lerchenberg nouveau est arrivé

Après 2 ans et demi de travaux, le foyer du Lechenberg est à nouveau ouvert depuis ce printemps 2024. Initiées par le responsable de l'animation Jérémy Scheer, plusieurs manifestations importantes y ont déjà eu lieu, comme le Printemps du livre ou le Grand Bazar. L'inauguration officielle est envisagée pour l'automne .

Rappelons que le bâtiment principal du cercle du Lerchenberg date de 1913, à l'époque rapidement reconstruit après un incendie des locaux qui dataient de 1886. Ces bâtiments, bien utilisés par les différentes associations, n'étaient plus du tout aux normes de sécurité et il a fallu les rénover. Le Conseil de fabrique St Barthélemy, propriétaire des lieux, s'est attelé à la rude tâche en essayant non seulement de mettre le bâtiment aux normes, mais de lui donner un coup de jeune avec une fonctionnalité plus adaptée à notre époque. Il a trouvé un précieux appui auprès de la Ville de Mulhouse pour le côté technique du projet avec la collaboration du service municipal d'architecture, tant pour la mise au point des plans que pour le suivi des travaux. Côté financier (coût de 2,6 millions d'euros), d'importantes aides de la Ville et de la Collectivité Européenne d'Alsace (CEA) ont pu être obtenues,.

et l'association « le Lerch » s'est démenée pour organiser des concerts, conférences et autres manifestations afin de trouver un financement complémentaire.

En dehors d'une belle rénovation de la façade, les travaux ont abouti à la réalisation de plusieurs nouvelles salles sur 3 étages,

toutes accessibles entre elles par des couloirs intérieurs et un ascenseur. Il y a des grandes salles, comme l'ancien casino très bien réhabilité, avec tous les équipements sonores et lumineux. Il y a aussi une nouvelle salle construite dans une extension contemporaine côté cimetière, mais surtout un grand nombre de petits locaux destinés à divers usages, sans oublier un bar et des équipements de cuisine. Bref un ensemble qui pourra répondre non seulement aux besoins des associations historiques et nouvelles qui s'y retrouveront, mais aussi pour des manifestations privées plus importantes comme des congrès, des assemblées générales, des séminaires d'entreprises, des mariages, etc, avec une possibilité d'accueil de 599 personnes. Comme l'a souligné François Rapp, responsable du Conseil de Fabrique, la vocation du nouveau Lerch est d'être ouvert à tous, associations, entreprises et particuliers. Un lieu de vie pour le quartier. Voilà donc une belle réalisation dont nous pouvons nous réjouir, et qui redonnera un nouveau souffle à la vie associative et sociale de Dornach.

AD



[Isolation68.fr](https://www.isolation68.fr)



ISOLATION 68

📍 35 Rue de Belfort - 68200 Mulhouse

Isolation

Plâtrerie

Faux plafonds



03 89 50 88 50

✉ Contact@isolation68.fr





LA SYNAGOGUE

DEVIENT ATELIER D'ART TEXTILE

Après la transformation heureuse en 2019 de la Gare de Dornach en laboratoire de musiques contemporaines, voilà qu'à son tour l'ancienne synagogue de Dornach, rue Gustave Schaeffer, va être réhabilitée pour devenir une annexe de la Haute Ecole des Arts du Rhin (HEAR).

Comme l'ont indiqué Mme Catherine Goetz, adjointe à la culture, et M. De Paoli, architecte à la Ville lors de la réunion d'avril 2024 du Conseil des Habitants, les travaux respecteront au mieux la configuration de l'ancienne synagogue, désacralisée après la 2e guerre mondiale, et acquise par la Ville en 2002 en faisant rapidement les travaux hors d'eau nécessaires. En particulier **les mezzanines seront conservées** et on y installera un espace informatique. La synagogue avait été construite en 1851 par le célèbre architecte Jean Baptiste Schacre, qui avait aussi réalisé les constructions majeures de Mulhouse ; église St Etienne, temple St Etienne et Synagogue de Mulhouse.

A l'Ecole d'Arts, quai des Pêcheurs, le besoin s'est fait sentir de conserver les artistes débutants sur place et de leur proposer un lieu de création textile pour designers, graphistes et autres. Et aussi les accompagner dans leurs premières démarches professionnelles, en lien avec l'industrie textile. Une quinzaine d'artistes fraîchement diplômés pourront s'y installer avec des baux de un an renouvelables. C'est le service du développement culturel de la Kunsthalle qui porte le projet avec la HEAR.



Plusieurs partenaires seront associés, tels que MOTOCO, l'ENSISA, le Pôle textile d'Alsace, la Biennale Mulhouse 00, Petite Manchester. Les riverains seront également partie prenante avec des interactions possibles.

Ainsi, en juin 2024, il est prévu un premier **rendez-vous** pour permettre aux **habitants** de découvrir la synagogue. L'inauguration après travaux est pour l'instant programmée à l'été 2025, et l'ouverture aux premiers résidents à la rentrée de septembre 2025.

Un beau projet (coût 600 000€), qui apportera un « plus » aux jeunes artistes et qui ne devrait pas trop perturber la vie du quartier. Ce sera **le premier lieu de création textile en France**. AD



CITROËN

Garage Rellé-Citroën Dornach
22 Boulevard des Nations
68200 Mulhouse
Tél. : 03 89 43 11 71
www.garage-rellé.fr





Commerces

- en décembre 2023 a ouvert ATTILIO, une nouvelle épicerie fine italienne, au coin rue de Didenheim et rue de Murbach (voir annonce dans ce numéro)

- a également ouvert un salon de coiffure 'L'HAIR D'UN MOMENT » au 135 rue de Belfort

- juste à côté, aussi au 135 rue de Belfort, s'est installée une nouvelle épicerie au nom de MONKADY qui propose de nombreux produits du monde et livre à domicile

- ouverture de la Petite Manchester, une école-fabrique qui répare les tissus, les vêtements et autres, située au 45 rue Jean Martin dans le quartier Brustlein (ancienne commune de Dornach). L'objectif de cette entreprise est d'accompagner les apprenants dans leur projet professionnel grâce aux activités de conception et de fabrication basées sur le réemploi du textile



Voirie

-de nombreux nids de poule se sont formés cet hiver suite au gel sur des routes détrempées. La mairie conseille de les signaler à Allo Proximité (allo-proximite@mulhouse.fr), comme toutes les autres perturbations sur la voie publique

- pour apaiser la circulation au centre-ville et favoriser le déplacement des 2 roues, la mairie de Mulhouse a mis en place un itinéraire de contournement de la ville appelé «le Ring ». Dans sa partie dornachoise il emprunte la rue Léo Lagrange, la rue de l'Université, le Boulevard des Nations, le Boulevard Mitterrand, l'avenue Aristide Briand, la rue de Thann et la rue Jean Martin. Il est depuis peu signalé par des panneaux spécifiques



Environnement-Nature

- grâce au Conseil Participatif et à la Société d'arboriculture de Dornach, une haie fruitière a été plantée cet hiver sur l'espace vert de la Croix bleue (côté rue du Lézard), avec la participation des enfants de l'école maternelle Haut-Poirier et des riverains

- L'École du Haut Poirier est depuis peu classée « refuge LPO » (Ligue pour la Protection des Oiseaux). La protection de la biodiversité dans l'école et alentours est mise à l'honneur grâce à la diligence du directeur d'école et aux plantations de haies fruitières dans le quartier

- Plusieurs arbres d'alignement dans les rues de Dornach ont été remplacés par la Ville avec le concours du Conseil Participatif (qui s'appelle maintenant Conseil des Habitants)

- Au jardin partagé de la Garance, rue de Chemnitz à la Mer Rouge, le Conseil Participatif aide financièrement à l'acquisition de matériel de jardinage

- Sur le chantier du bassin d'orage à l'emplacement du terrain de football près du Champ de Foire de Dornach, des arbres ont dû être abattus pour les travaux. Par mesure de compensation, ils seront remplacés sur le même lieu par d'autres arbres et arbustes, et ce en concertation entre la Ville et la LPO pour le choix des essences locales (voir [www.RLPO Liste ligneux locaux ver_bis.pdf](http://www.RLPO>Liste%20ligneux%20locaux%20ver_bis.pdf))

- Il est rappelé que par arrêté préfectoral il est interdit de tailler les haies du 15 mars au 15 juillet afin de protéger la nidification des oiseaux

-Des abattages de grands arbres, à blanc, ont pourtant eu lieu rue des Castors, pour agrandissement de parking, après cette date.



Urbanisme

-- Le permis de transformer l'ancienne synagogue rue Gustave Schaeffer en atelier d'artistes textiles a été délivré en janvier 2024 (voir article à ce sujet)

- La demande de construire un bâtiment de 3 logements derrière la maison N° 85 rue de la Bataille a été retirée

- Le Service d'Urbanisme de la Mairie se propose de créer, au mois de juin, la commission RMC, le Règlement Municipal de Construction qui concerne le Reberg de Mulhouse et celui de Dornach. Ce règlement vient en sus du PLU

- Le Plan Local d'Urbanisme intercommunal de la M2A va être révisé. Cette réglementation fait la difficile synthèse des PLU communaux pour les harmoniser. La nouvelle loi Zero artificialisation nette se met en place. Elle limite les espaces inoccupés en ville et cherche à réduire à zéro, l'artificialisation des terres agricoles.



Loisirs

- A l'arrière du Crous de l'Illberg (Centre Régional des Œuvres Universitaires), 50 boulevard Stoessel (en face du stade nautique), existe une belle aire de loisir aménagée avec court de tennis, terrain de boule et de basket, jardin de plantes et lieu de pique-nique avec barbecue connecté. Cette aire, appelée City Park, est ouverte à tous jusqu'à 21h, et pas seulement réservée aux étudiants. Un mur anti-bruit, partiellement financé par le Conseil Participatif Mulhouse Ouest, réduit les nuisances sonores pour les voisins

- La fête du quartier Bel Air est prévue le 14 septembre





Anne-France
DESJARDINS
07 56 96 18 18
AF@afim-immo.fr



Une agence familiale qui s'adresse aux familles

VENDU
dans le Reberg
de Dornach



Renaud
ROCHE
06 44 66 27 20
RR@afim-immo.fr

AFIM-IMMO.fr Depuis le Cœur du Reberg

03 89 42 31 05

L'ASCEN MULHOUSE DORNACH & environs

est membre :

- d'ALSACE NATURE
- du Conseil Consultatif du Patrimoine Mulhousien
- du Conseil de Développement durable de la M2A



Je souhaite adhérer à l'association pour un an et je joins à ce coupon réponse un chèque d'adhésion annuel d'un montant de 10 euros, 15€ pour un couple, à l'ordre de l'ASCEN Mulhouse Dornach ou j'adhère en ligne.

-Je souhaite recevoir les prochains Numéros du P'tit Dourny pour la somme de 5 euros/N° (frais de port inclus)
Merci de me contacter aux coordonnées ci dessous:

Je souhaite soutenir l'action juridique de l'association en apportant une contribution financière de :
..... euros

Et je joins à ce coupon réponse un chèque du même montant à l'ordre de l'ASCEN' Mulhouse Dornach

M. Mme Mlle (*rayez les mentions inutiles*) - Nom : - Prénom :
..... Tél. : ___ / ___ / ___ / ___ / ___ E-mail :
.....

Adresse : CP : Ville :

J'adresse mon courrier et mon règlement par voie postale ou virement à :

ASCEN' MULHOUSE DORNACH
22 rue de Valdoie - 68200 Mulhouse

ASCEN

MULHOUSE DORNACH

OURS (liste des collaborateurs du journal)

Rédacteur en Chef : P. Lallemand

Rédacteurs : Dossier, actualités et Brèves: A. Doll

Edito, fêtes, Actualités: P. Lallemand

Rétro Planning : R. Doll

Mise en Page + Iconographie : A.Doll/P.Lallemand

Photo couverture B. Lallemand

ADHÉSION EN LIGNE

Lien : bit.ly/3u4bs5M

Ou flashez le QR code



DON EN LIGNE

Lien : bit.ly/429iVgm

Ou flashez le QR code

